

Подрядчик



ООО «ПК СТРОЙПРОЕКТНАДЗОР»

Заказчик



TATNEFT

ДОКУМЕНТАЦИЯ ПО ПЛАНИРОВКЕ ТЕРРИТОРИИ

по объекту: «Обустройство Ново-Елховского нефтяного месторождения. НГДУ «Елховнефть». 2025 год. ПРК-3711, 12122, 12172, 12139, 12124, 12121, 12111, 12098, 12058, 12048, 5577, 5572, 5504, 1994, 3739, 5500, 1836, 1893, 5551»






ПРОЕКТ МЕЖЕВАНИЯ ТЕРРИТОРИИ




Раздел 3: Материалы по обоснованию проекта межевания территории.
Графическая часть

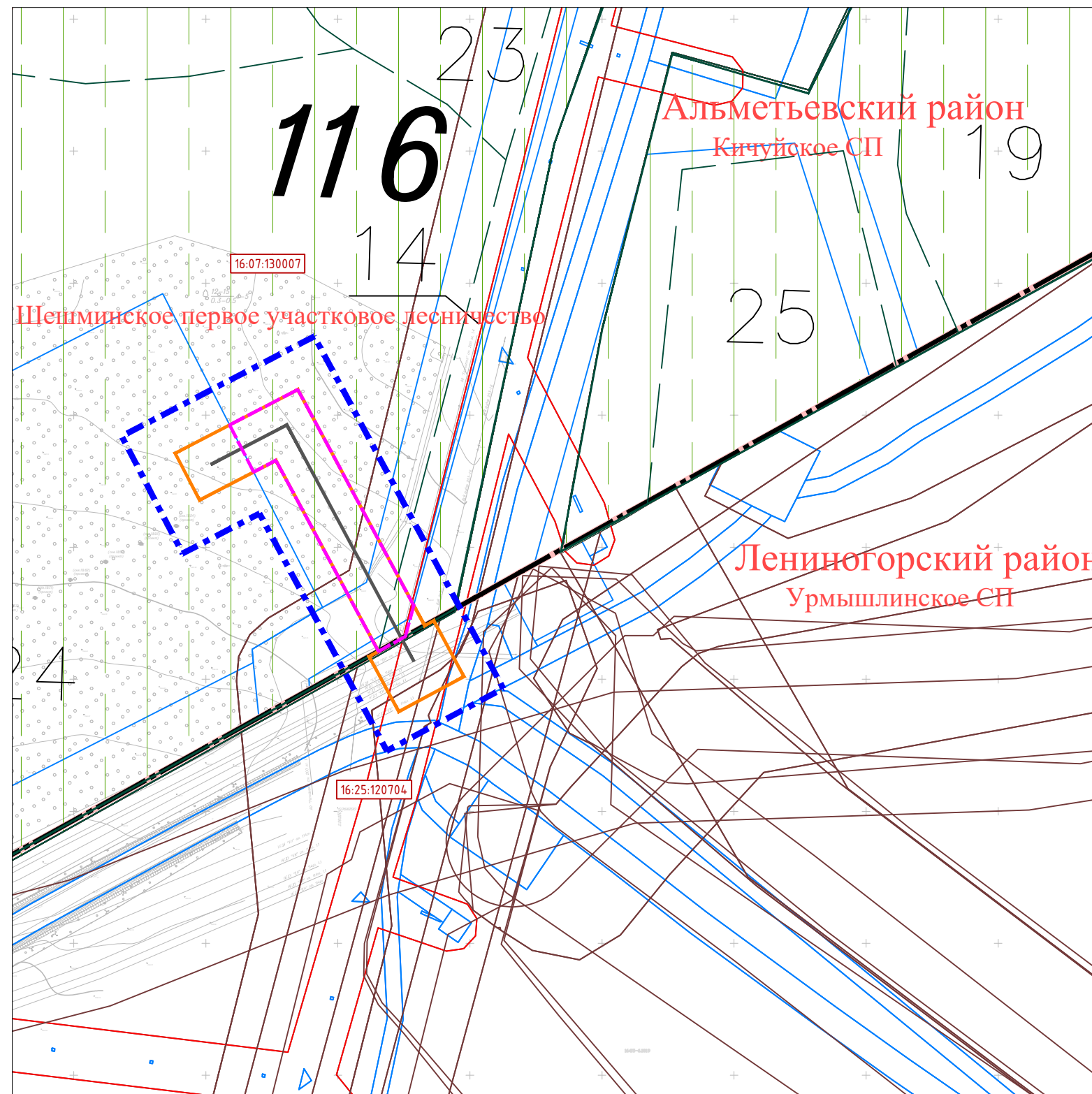
13972-ПМТ-МО-Р3

Изм.	№	Подп.	Дата




УСЛОВНЫЕ ОБОЗНАЧЕНИЯ

-  Границы зон планируемого размещения линейных объектов
-  Проектируемый нефтепровод
- 16:07:220005 Номер кадастрового квартала
-  Граница муниципального образования
-  Границы существующих земельных участков, учтенных в Едином государственном реестре недвижимости
- 116 Граница лесного квартала и его номер
- 11 Граница лесного выдела и его номер
-  Границы территории, в отношении которой осуществляется подготовка проекта межевания


- Существующие, сохраняемые объекты капитального строительства:
-  —H— нефтепровод
 -  —B— водовод
 -  —>— ВЛ 6-10кВ



УСТАНОВЛЕННЫЕ ЗОНЫ С ОСОБЫМИ УСЛОВИЯМИ В СООТВЕТСТВИИ С ЗАКОНОДАТЕЛЬСТВОМ РОССИЙСКОЙ ФЕДЕРАЦИИ :

-  Охранные зоны инженерных объектов и сетей
-  Граница Калейкинского лесничества
-  Охранная зона объектов электроэнергетики

ГРАНИЦЫ ЗОН С ОСОБЫМИ УСЛОВИЯМИ ИСПОЛЬЗОВАНИЯ ТЕРРИТОРИИ, ПОДЛЕЖАЩИЕ УСТАНОВЛЕНИЮ В СВЯЗИ С РАЗМЕЩЕНИЕМ ЛИНЕЙНОГО ОБЪЕКТА:

-  Охранная зона нефтепровода

Система координат : МСК-16 (зона 2)

Примечание:

1. На территории проектирования отсутствуют публичные сервитуты, установленных в соответствии с законодательством Российской Федерации.
2. Границы публичных сервитутов, подлежащих установлению в соответствии с законодательством Российской Федерации, не предусмотрены проектом.
3. Контуры существующих сохраняемых объектов капитального строительства указаны в соответствии с ИГДИ и указаны верно.
4. Границы зон с особыми условиями использования территорий, подлежащие установлению, изменению в связи с размещением линейных объектов, подлежащих реконструкции в связи с их переносом из зон планируемого размещения линейных объектов либо в границах зон планируемого размещения линейных объектов, не предусмотрены проектом.
5. Границы зон особо охраняемых природных территорий не отображены в связи с их отсутствием, согласно письму Государственного Комитета Республики Татарстан по биологическим ресурсам от 20.10.2025 №4574-исх.
6. Границы территорий объектов культурного наследия, включенных в единый государственный реестр объектов культурного наследия (памятников истории и культуры) народов Российской Федерации, не выявлено в соответствии с Заключением Комитета Республики Татарстан по охране объектов культурного наследия от 15.01.2026 № 01-04/202




						13972-ПМТ-МО-ГЧ			
						Обустройство Ново-Елховского нефтяного месторождения. НГДУ «Елховнефть». 2025 год. ПРК-3711, 12122, 12172, 12139, 12124, 12121, 12111, 12098, 12058, 12048, 5577, 5572, 5504, 1994, 3739, 5500, 1836, 1893, 5551			
Изм.	Кол. уч.	Лист	№ док.	Подп.	Дата	Проект межевания территории Материалы по обоснованию	Стадия	Лист	Листов
Разработал		Акбаров		<i>Акбаров</i>	01.26		ПМТ	1	2
Проверил		Ямашев		<i>Ямашев</i>	01.26	Чертеж межевания территории. Масштаб 1:2000	ООО "ПК Стройпроектнадзор"		




Копировал


Формат А3

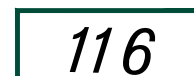
Подпись и дата	
Инв. № дубл.	
Взам. инв. №	
Подпись и дата	
Инв. № подл.	


УСЛОВНЫЕ ОБОЗНАЧЕНИЯ


-  Границы зон планируемого размещения линейных объектов
-  Проектируемый нефтепровод
-  Номер кадастрового квартала

- Существующие, сохраняемые объекты капитального строительства:
-  —H— нефтепровод
 -  —B— водовод
 -  —>— ВЛ 6-10кВ



-  Границы существующих земельных участков, учтенных в Едином государственном реестре недвижимости

-  Граница лесного квартала и его номер


-  Граница лесного выдела и его номер

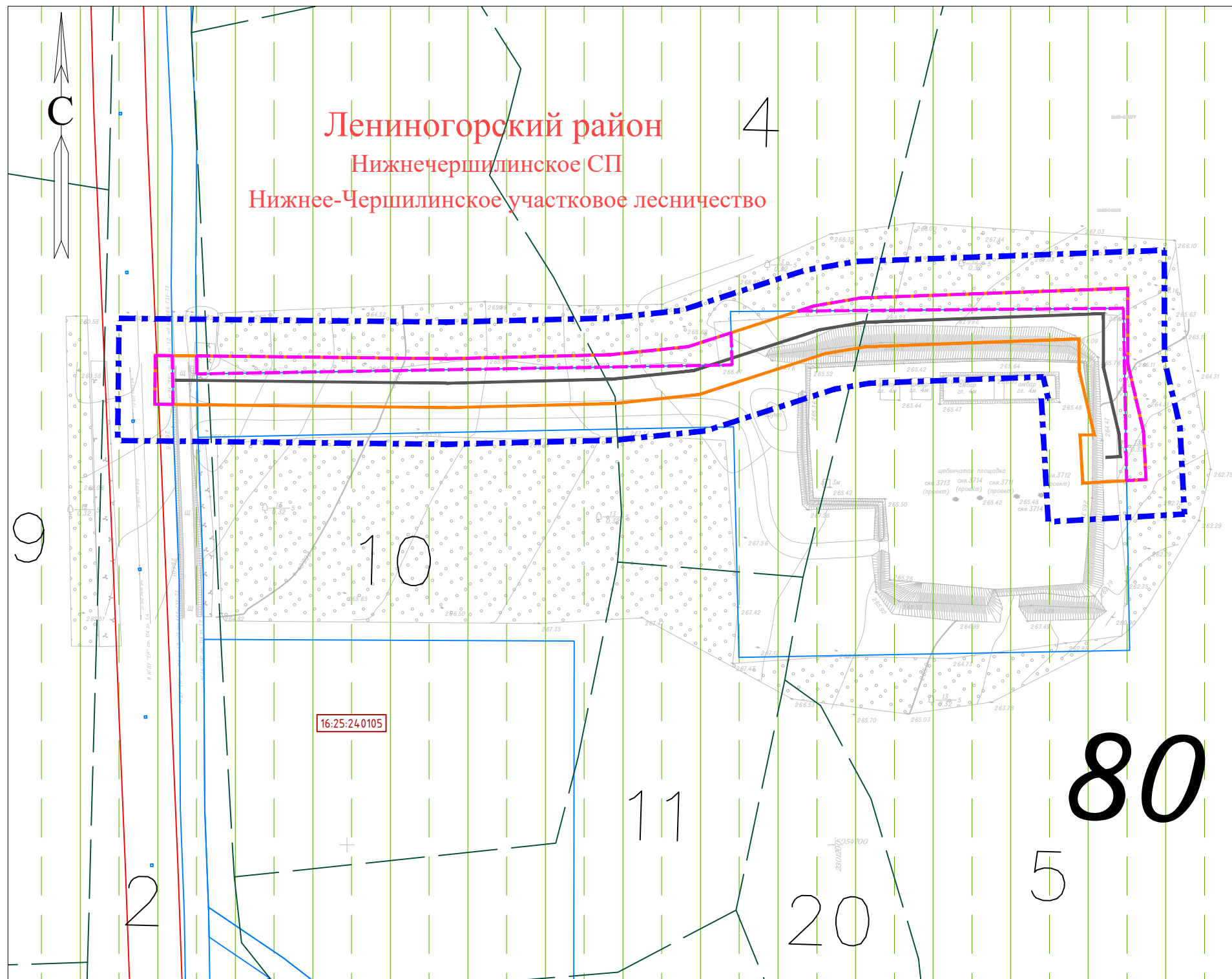
-  Границы территории, в отношении которой осуществляется подготовка проекта межевания

УСТАНОВЛЕННЫЕ ЗОНЫ С ОСОБЫМИ УСЛОВИЯМИ В СООТВЕТСТВИИ С ЗАКОНОДАТЕЛЬСТВОМ РОССИЙСКОЙ ФЕДЕРАЦИИ :

-  Охранная зона объектов электроэнергетики
-  Граница Лениногорского лесничества

ГРАНИЦЫ ЗОН С ОСОБЫМИ УСЛОВИЯМИ ИСПОЛЬЗОВАНИЯ ТЕРРИТОРИИ, ПОДЛЕЖАЩИЕ УСТАНОВЛЕНИЮ В СВЯЗИ С РАЗМЕЩЕНИЕМ ЛИНЕЙНОГО ОБЪЕКТА:

-  Охранная зона нефтепровода



Инв. № подл.	Взам. инв. №	Инв. № дубл.	Подп. и дата

- Примечание:
- На территории проектирования отсутствуют публичные сервитуты, установленных в соответствии с законодательством Российской Федерации.
 - Границы публичных сервитутов, подлежащих установлению в соответствии с законодательством Российской Федерации, не предусмотрены проектом.
 - Контуры существующих сохраняемых объектов капитального строительства указаны в соответствии с ИГ ДИ и указаны верно.
 - Границы зон с особыми условиями использования территорий, подлежащие установлению, изменению в связи с размещением линейных объектов, подлежащих реконструкции в связи с их переносом из зон планируемого размещения линейных объектов либо в границах зон планируемого размещения линейных объектов, не предусмотрены проектом.
 - Границы зон особо охраняемых природных территорий не отображены в связи с их отсутствием, согласно письму Государственного Комитета Республики Татарстан по биологическим ресурсам от 20.10.2025 №4574-исх.
 - Границы территорий объектов культурного наследия, включенных в единый государственный реестр объектов культурного наследия (памятников истории и культуры) народов Российской Федерации, не выявлено в соответствии с Заключением Комитета Республики Татарстан по охране объектов культурного наследия от 15.01.2026 № 01-04/202

Система координат : МСК-16 (зона 2)

13972-ПМТ-МО-ГЧ					
Обустройство Ново-Елховского нефтяного месторождения. НГДУ «Елховнефть». 2025 год. ПРК-3711, 12122, 12172, 12139, 12124, 12121, 12111, 12098, 12058, 12048, 5577, 5572, 5504, 1994, 3739, 5500, 1836, 1893, 5551					
Изм.	Кол. уч.	Лист	№ док.	Подп.	Дата
Разработал	Акбаров			<i>Акбаров</i>	01.26
Проверил	Ямашев			<i>Ямашев</i>	01.26
Проект межевания территории Материалы по обоснованию				Стадия	Лист
				ПМТ	2
Чертеж межевания территории. Масштаб 1:2000				Листов	2
				ООО "ПК Стройпроектнадзор"	

Копировал

Формат А3